





Prehľadný náčrt podrobného polohového bodového poľa 2

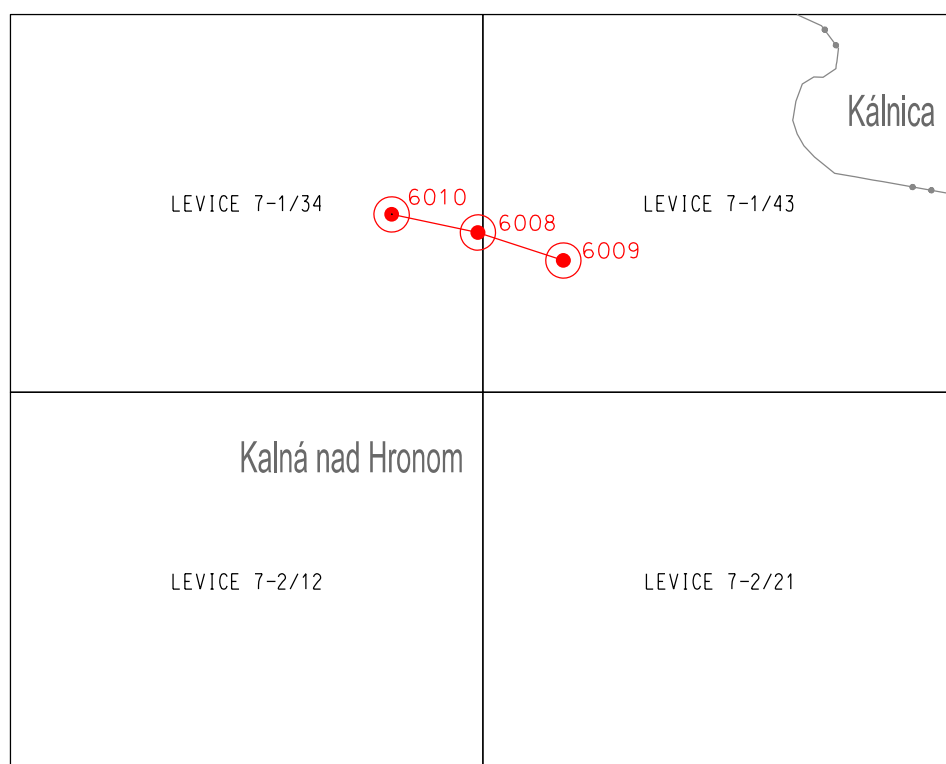
Kraj: Nitriansky
Okres: Levice
Katastrálne územie: Kalná nad Hronom

Posledné použité číslo bodu PPBP: 6010

Vysvetlivky:

-  nové body dočasne stabilizované určené pomocou GNSS
-  nové body dočasne stabilizované určené terestricky
-  klad mapových listov ŠMO 1:1000
-  hranica katastrálneho územia

Všetky dĺžky merané elektronickým diaľkomerom.



1 : 10 000